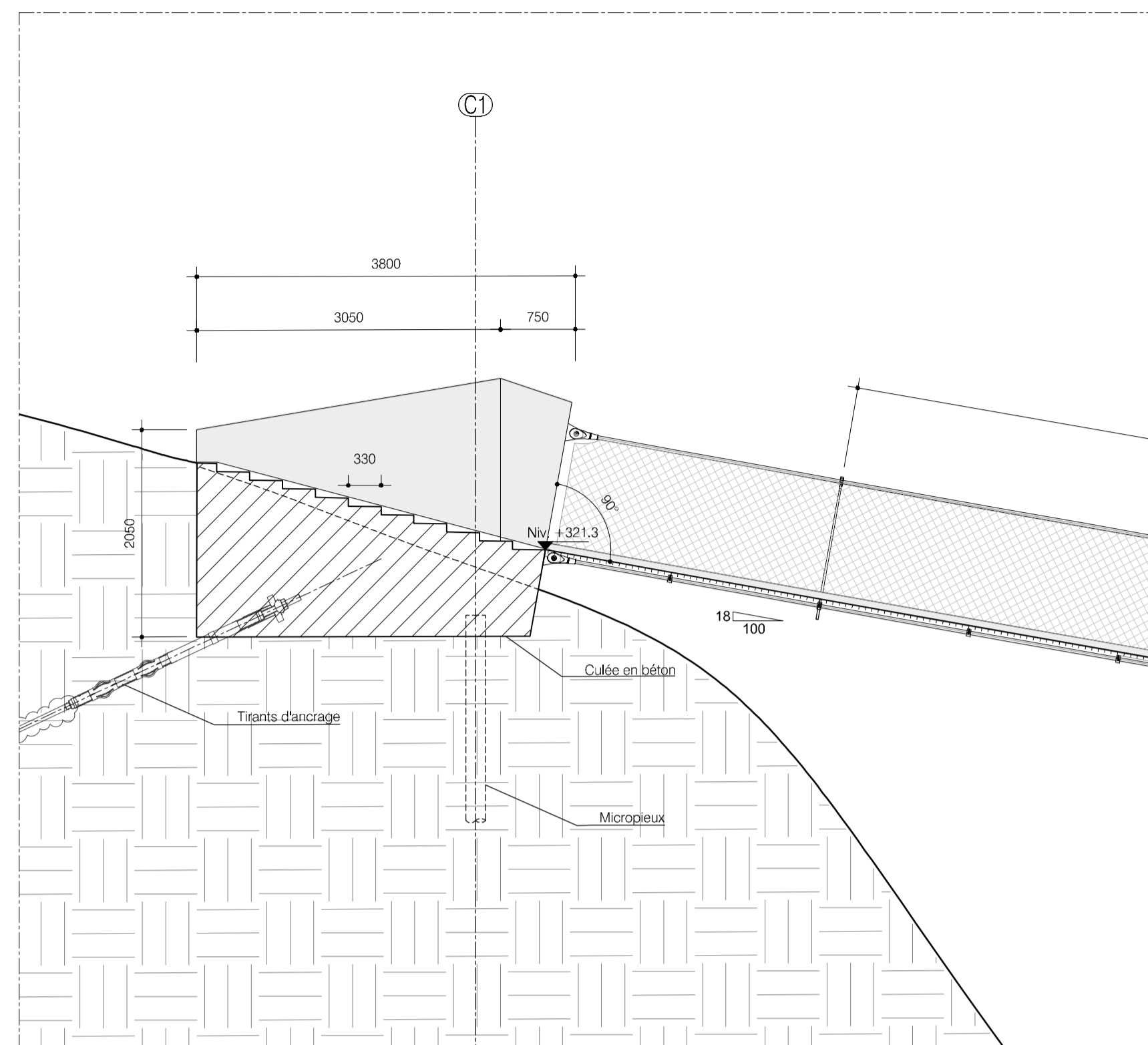
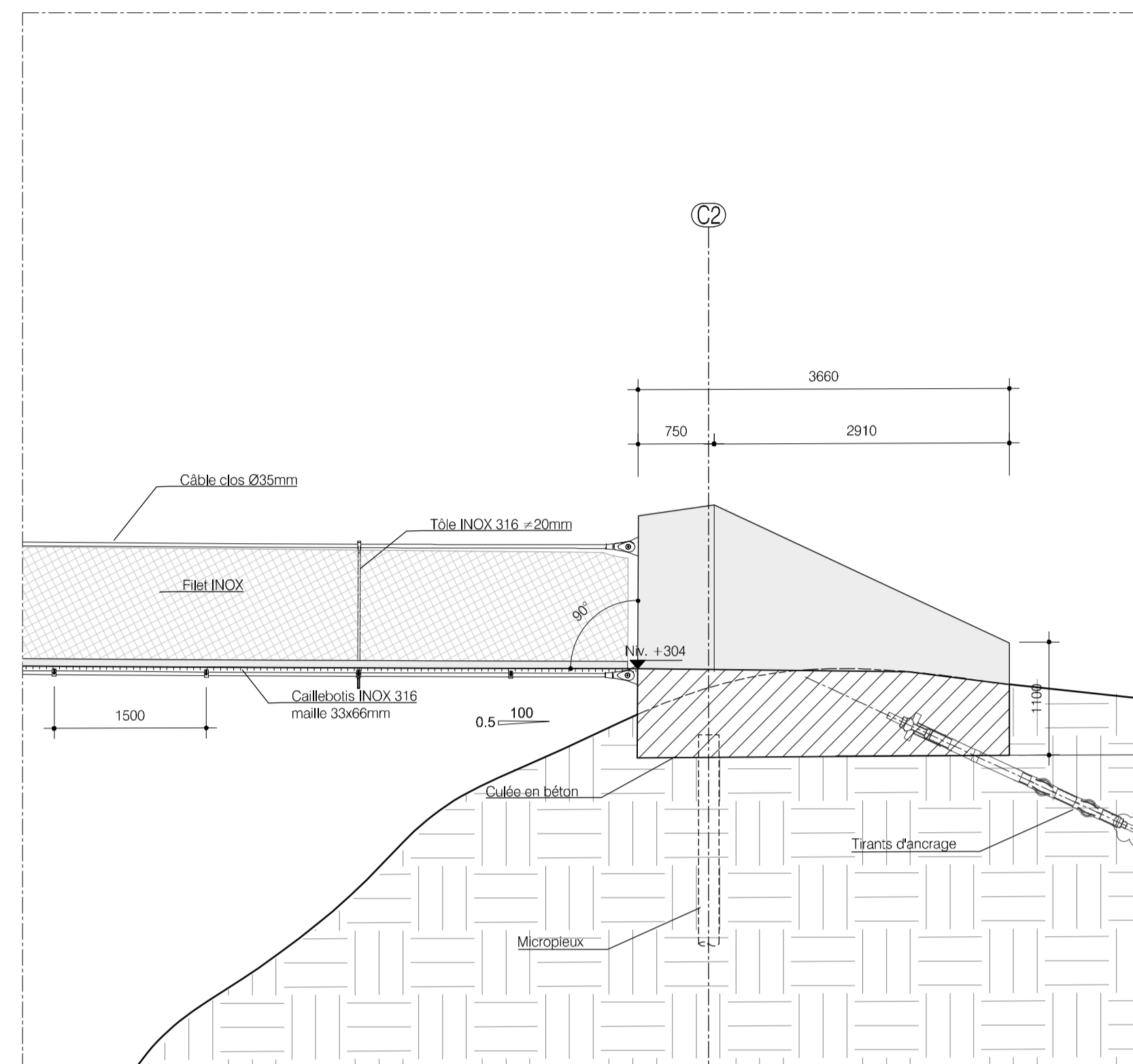


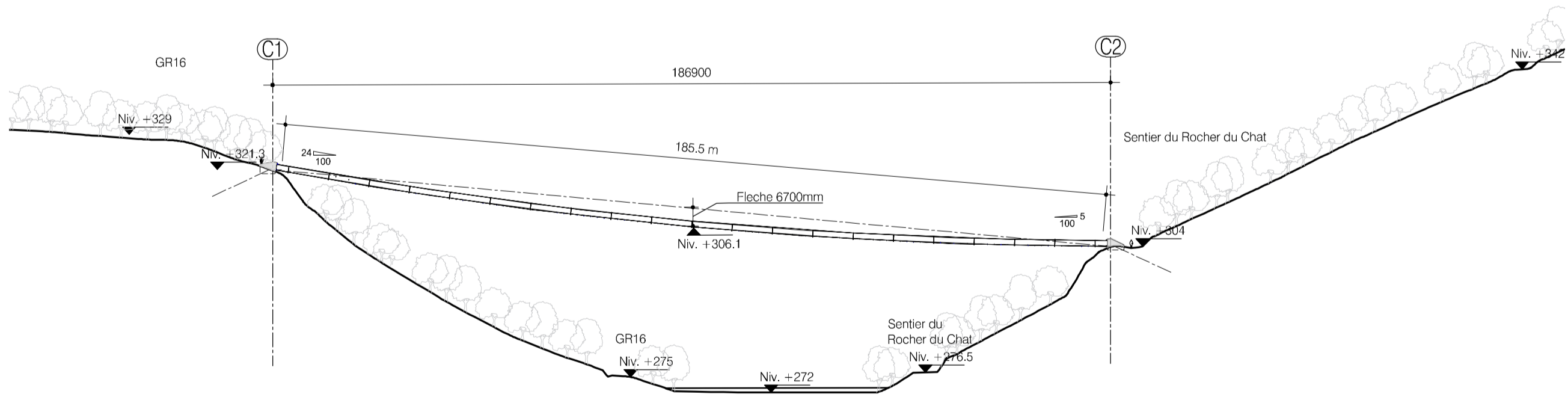
Coupe longitudinale : charges permanentes
Ech. 1:1000



Coupe culée rive gauche (GR16)
Ech. 1:50

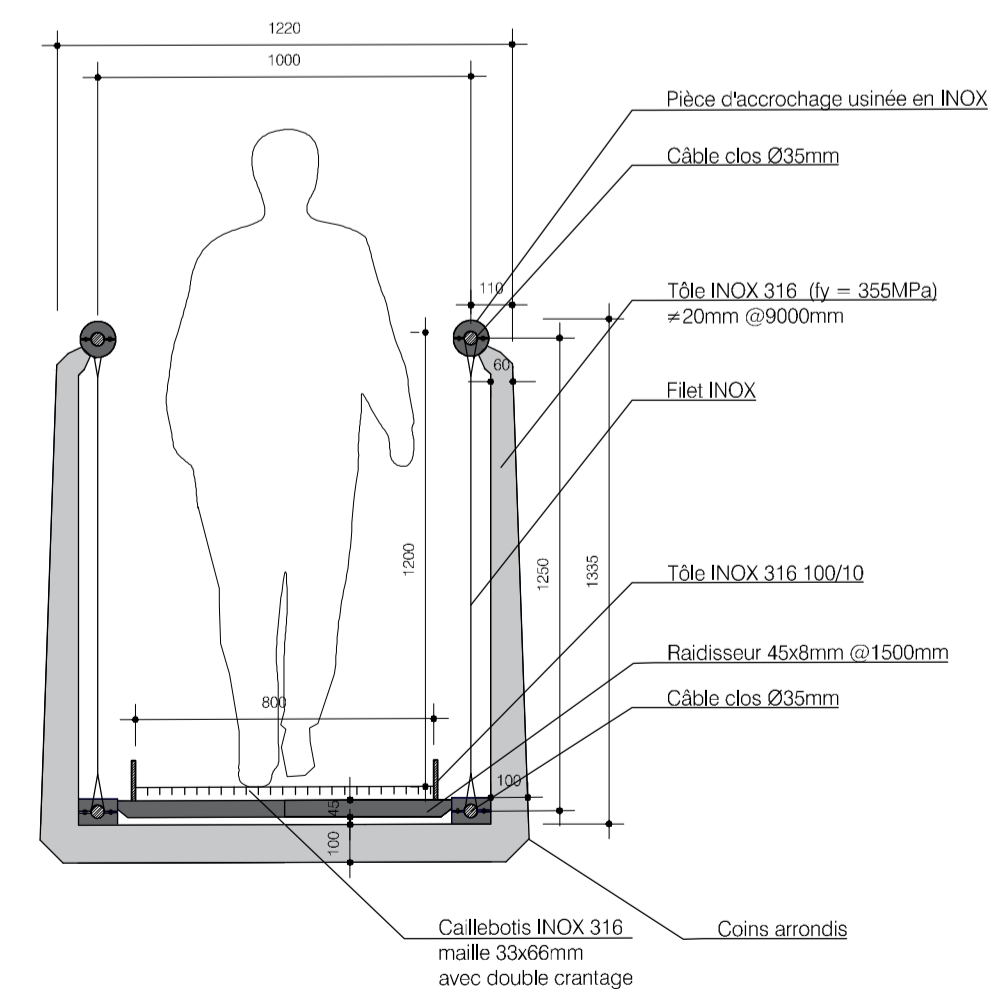


Coupe culée rive droite (Rocher du chat)
Ech. 1:50




Coupe longitudinale : charges maximales
Ech. 1:1000

Charge maximale autorisée : 2,56 kN/m²
Soit 37,7 ton sur l'ensemble de l'ouvrage



Coupe transversale
Ech. 1:20



MAITRE D'OUVRAGE:
Administration communale de Florenville
Rue du Château, 5
6820 Florenville

LOCALISATION:
Province du Luxembourg
Commune de Florenville

Parcelles cadastrales :
FLORENVILLE, DIVISION 6B 0072 (Commune de Florenville)
FLORENVILLE, DIVISION 4B 110b (CPAS de MONS)

AUTEUR DE PROJET:
NEY PARTNERS / BXL
NEY & PARTNERS s.a.
Chaussée de la Hûpe, 181 B-1170 Bruxelles
tél : +32/2.643.21.80
fax : +32/2.643.21.90

PLAN DE PERMIS D'URBANISME

CREATION D'UNE PASSERELLE PIETONNE TYPE "PONT SINGE" AU-DESSUS DE LA SEMOIS

SITUATION PROJETEE
Coupes

PERMIS

indice	modifications	int.	visa	date
-	Première émission	MLI	VD	16/12/19
-	Deuxième émission	SSA	VD	05/10/20

étape	échelle	projet
Permis	1-50 /1000	19.001

19.001.P03